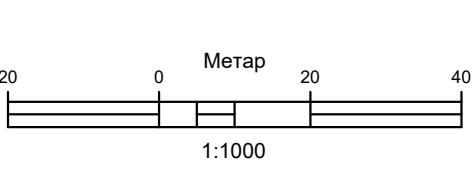

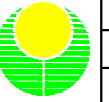


ПЛАН ДЕТАЉНЕ РЕГУЛАЦИЈЕ
ТУРИСТИЧКО-РЕКРЕАТИВНОГ КОМПЛЕКСА
"ЈЕЗЕРО БОРКОВАЦ"



ЕНЕРГЕТСКА И ЕК ИНФРАСТРУКТУРА - ЛИСТ 9

- ЕЛЕКТРОЕНЕРГЕТСКА ИНФРАСТРУКТУРА**
- E20 20 kV ПОДЗЕМНИ ВОД (ПЛАНИРАНИ)
 - E0.4 0,4 kV ПОДЗЕМНИ ВОД (ПЛАНИРАНИ)
- ЕЛЕКТРОНСКА КОМУНИКАЦИОНА (ЕК) ИНФРАСТРУКТУРА**
- EKKK ЕЛЕКТРОНСКА КОМУНИКАЦИОНА КАНАЛИЗАЦИЈА ПОДЗЕМНА (ПЛАНИРАНА)
- РЕГУЛАЦИОНА ЛИНИЈА
- ПРИСТУПНА САОБРАЋАЈНИЦА
- ГРАНИЦА ОБУХВАТА ПЛАНА
- ГРАНИЦА ГРАЂЕВИНСКОГ ПОДРУЧЈА НАСЕЉА РУМА
- ГРАНИЦА ОПШТИНЕ

НОСИЛАЦ ИЗРАДЕ ПЛАНА		ОПШТИНА ИРИГ	Печат и потпис:
ОБРАЂИВАЧ		ОВЛАШЋЕНО ЛИЦЕ:	
НАЗИВ ПЛАНА	ПЛАН ДЕТАЉНЕ РЕГУЛАЦИЈЕ ТУРИСТИЧКО-РЕКРЕАТИВНОГ КОМПЛЕКСА "ЈЕЗЕРО БОРКОВАЦ"		
НАЗИВ КАРТЕ	ЕНЕРГЕТСКА И ЕК ИНФРАСТРУКТУРА - ЛИСТ 9		
ОДГОВОРНИ УРБАНИСТА	СВЈЕТЛАНА РЕКО, дипл. инж. арх.		Печат и потпис:
САРАДНИЦИ	Маринко Гиздавић, инж. електро. Милан Жижич, дипл. инж. маш.		
E-2863	Размера: 1:1000	Датум: МАЈ 2024. ГОДИНЕ	Број листа: 9.9